

METEOROLOGIE
(Source Météo-France Châteauroux)

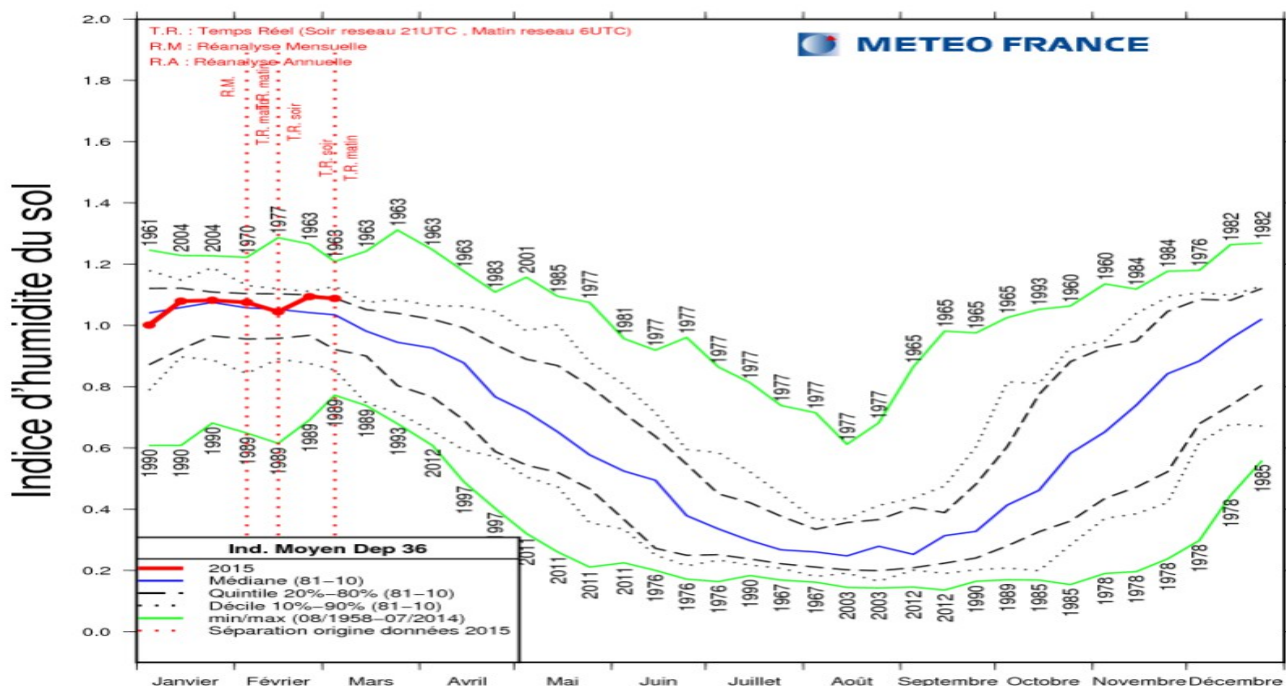
Point Météo

Quelques averses éparses en début de semaine laisseront la place à un temps plus sec voire ensoleillé à partir de samedi. Les températures restent stationnaires, proches des normales de la période et ne dépasseront pas 12°.

Le mois de décembre, malgré le ressenti, reste déficitaire en pluie. La pluviométrie relevée à la station de Châteauroux-Déols (50,3 mm) est inférieure à la normale (67,3 mm) soit un déficit de 25 %. Les précipitations de janvier se produisent tout au long du mois avec un temps agité et venteux pour atteindre 73,4 mm à Déols, soit un rapport à la normale de 124 %. Pour le mois de février, la pluviométrie a chuté de 13 % par rapport à la normale. Le cumul mensuel atteint 42,5 mm pour une normale de 48,8 mm soit un rapport de 87 %.

La teneur en eau du sol, après une légère baisse en janvier, se situe au-dessus de sa valeur médiane.

Année 2015 – Données de SWI décadaire jusqu'au 20150307



Suivre la situation :

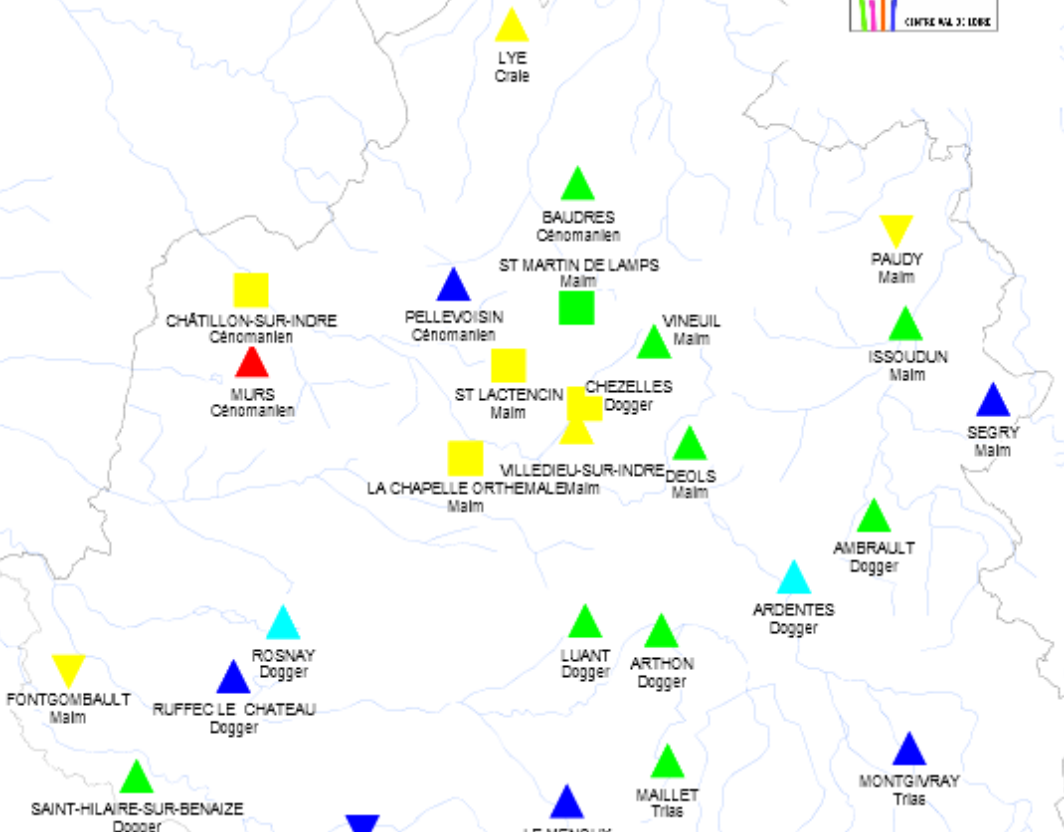
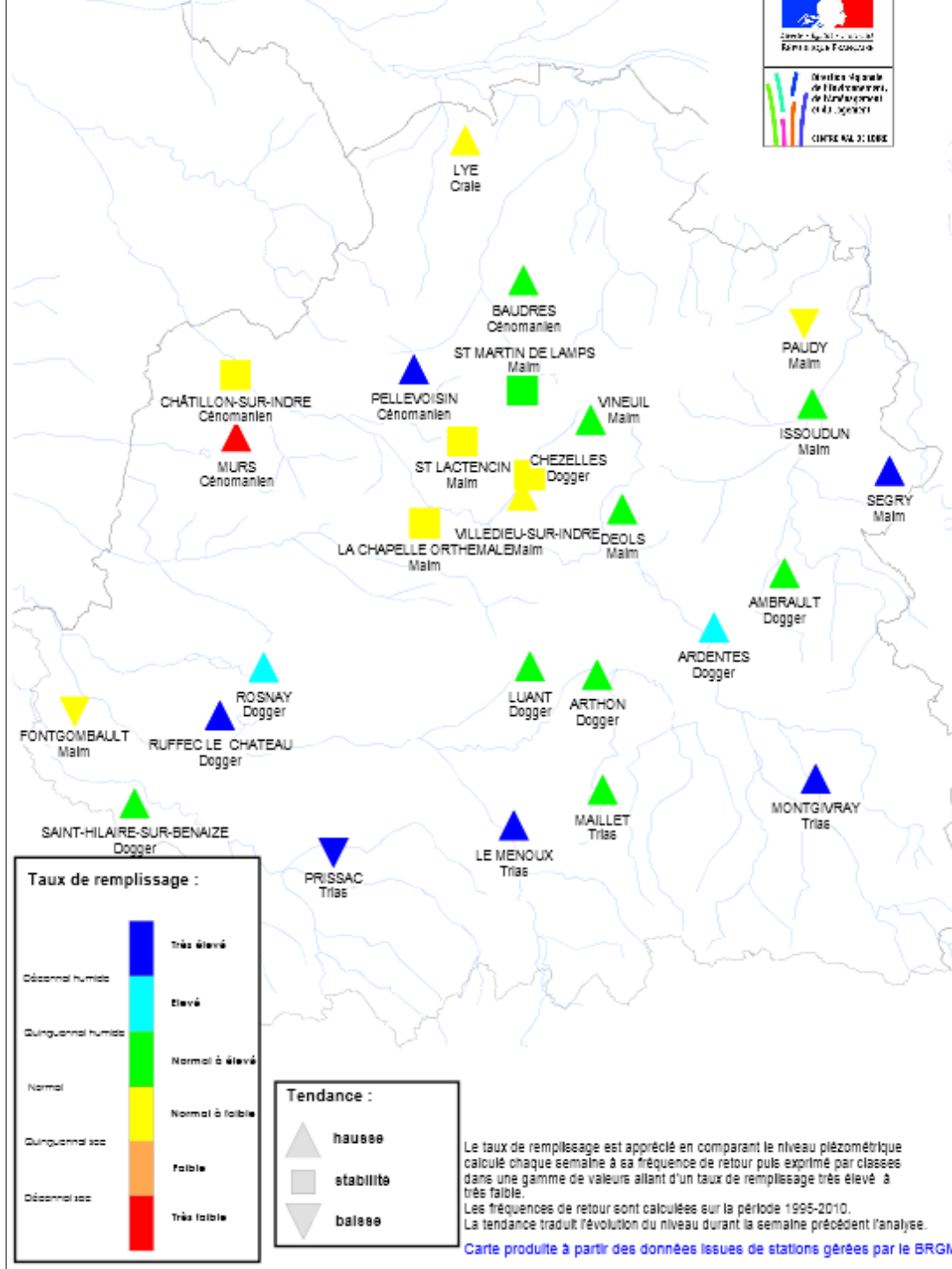

- Sur le site internet de la DREAL Centre : <http://www.centre.developpement-durable.gouv.fr/eau-et-milieux-aquatiques-r25.html>
- Sur le site internet des services de l'état de l'Indre : <http://www.indre.pref.gouv.fr/Politiques-publiques/Environnement/L-eau-et-les-milieux-aquatiques>

Rédaction et conception :

Direction départementale des Territoires de l'Indre
Service Eau-Forêt-Espaces Naturels
Pôle Gestion Équilibrée de la Ressource

Département de l'Indre

situation des nappes au 1 mars 2015

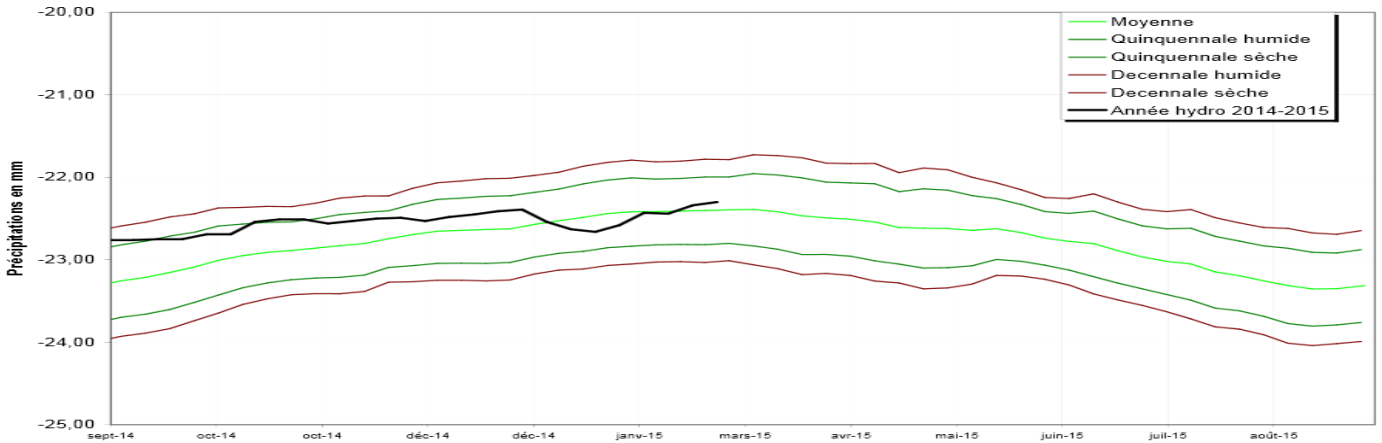


SITUATION DES NAPPES

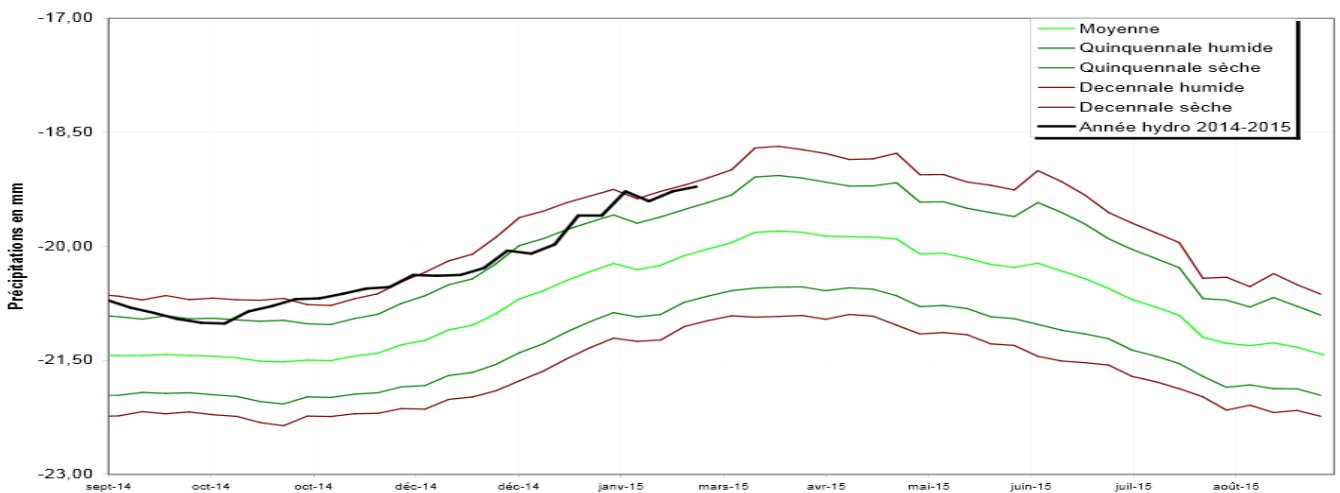
Malgré des cumuls de pluie légèrement en dessous de la normale au cours du dernier trimestre, quelques pluies efficaces ont été produites depuis fin décembre. La majorité des nappes présentent des niveaux conformes à la normale de saison. Le Cénomaniens présente encore un niveau normal à faible. Les nappes réactives comme celle du Jurassique supérieur (Malm) sont encore orientées à la baisse depuis plusieurs mois.

La poursuite des pluies hivernales peut encore améliorer la situation.

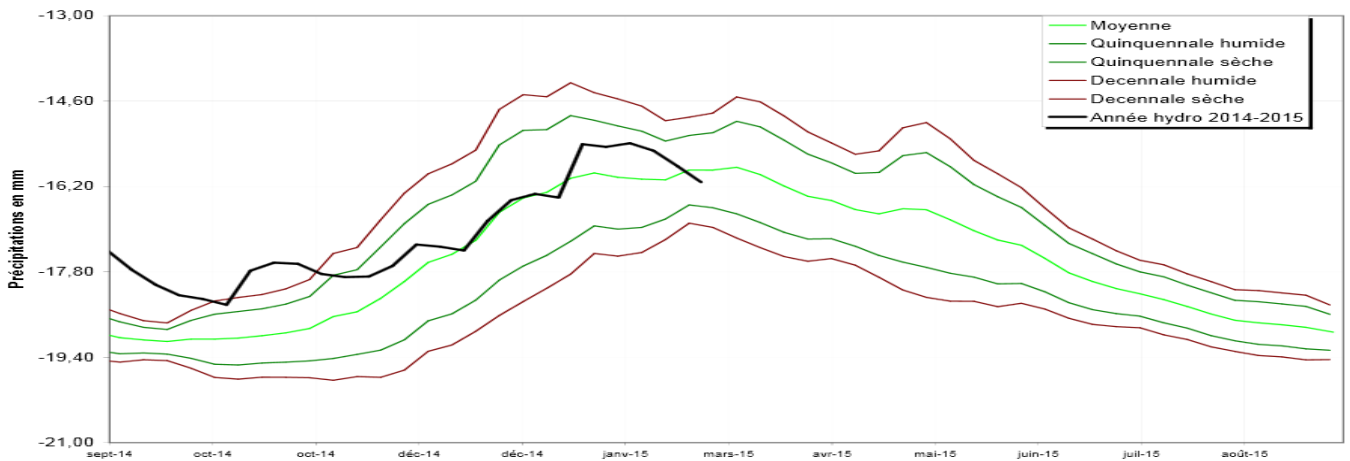
INDICATEUR CÉNOMANIEN 36



INDICATEUR DOGGER CAPTIF

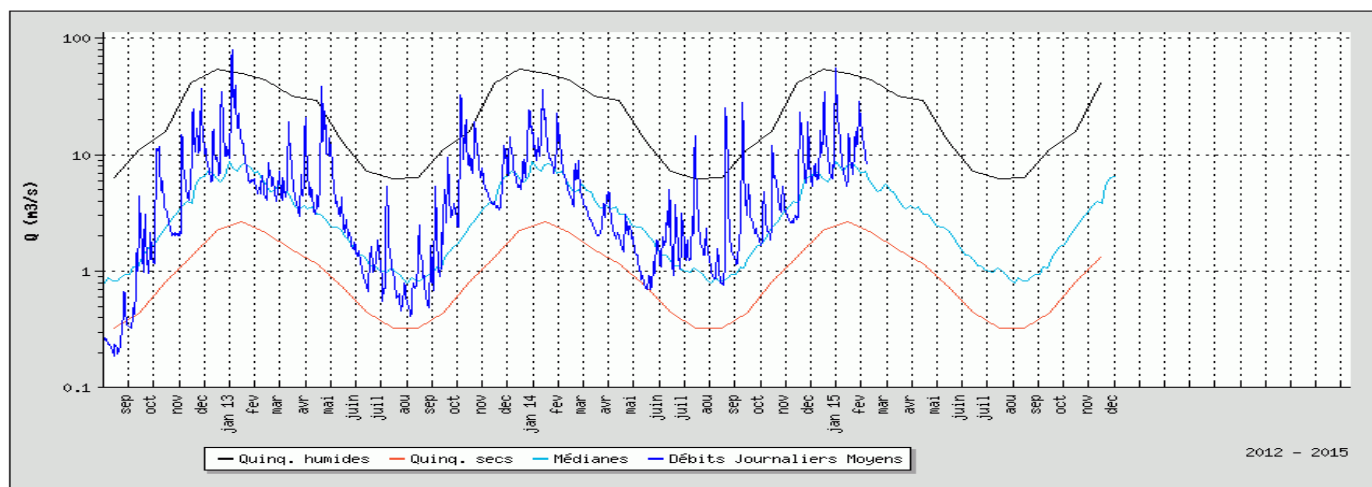


INDICATEUR MALM 36

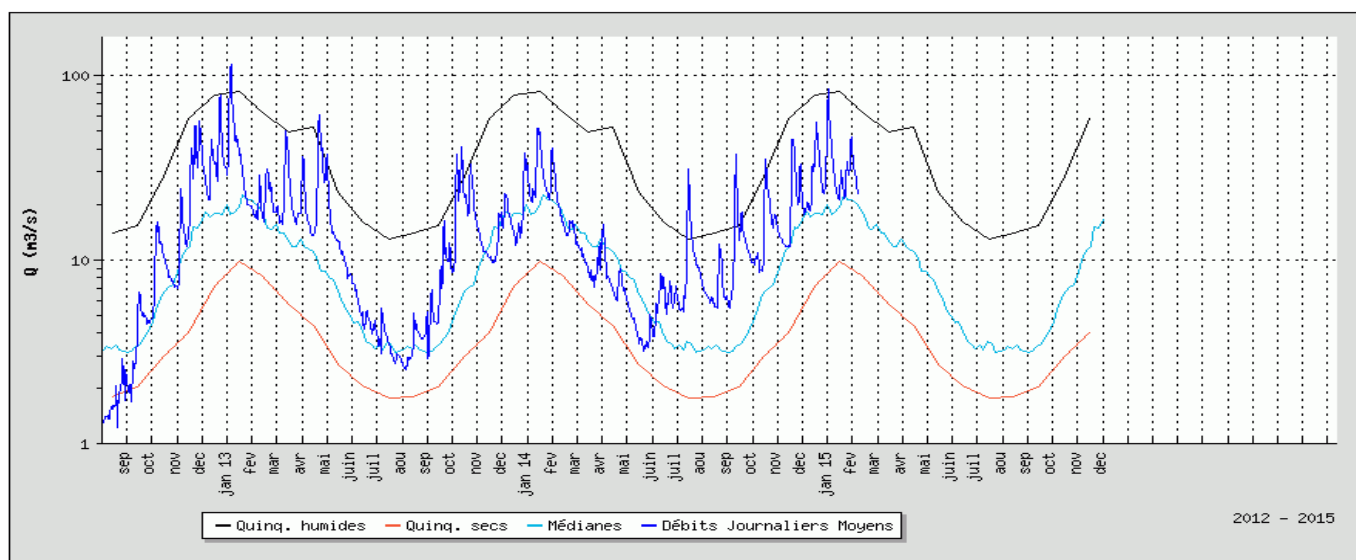


SITUATION DE QUELQUES COURS D'EAU (sur 3 mois)

L'Indre à Ardenes



L'Arnon à Méreau



Le niveau des cours d'eau de l'Indre est assez satisfaisant. Même si les débits de certains cours d'eau ont accusé une baisse significative pendant environ un mois (décembre), ces derniers ont dépassé les valeurs de saison. Cependant, on constate que la recharge par les pluies a à peine débuté. Les pluies des prochains mois devront être abondantes pour ne pas compromettre la reconstitution des réserves en eau souterraine avant l'étiage.